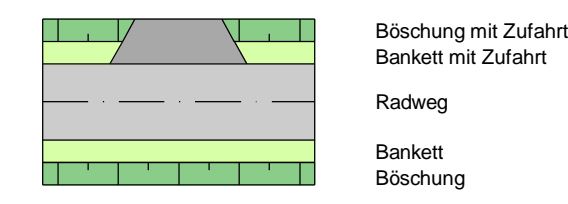
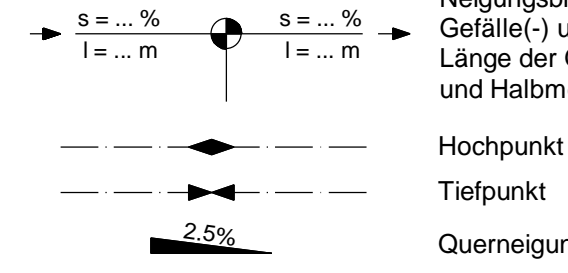


Zeichenerklärung

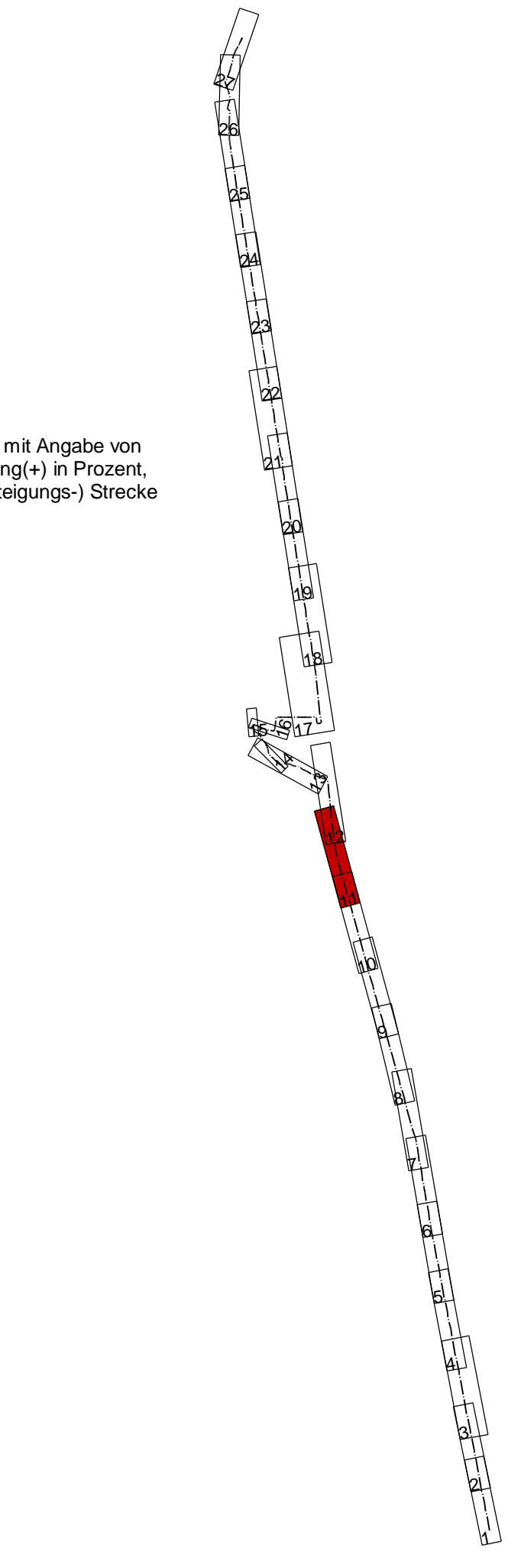
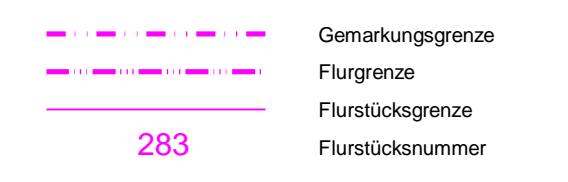
Planung



Km = Station / Bau-km
H = Halbmesser
t = Stichmaß
f = Tangentiallänge
TS = Tangentialschnittpunkthöhe



Kataster



Grundplan Los 1 Abschnitt Peitz, OT Preilack bis Jamnitz ehem. Bahnhofsgelände erstellt: Vermessungsbüro Schultz GmbH Madlower Hauptstraße 7 03055 Cottbus Tel.: 0355 / 58443 - 100 Fax: - 144		Aufnahme: März / April - Sänger Bundesland: Brandenburg Landkreis: Spree-Neiße, Dahme-Spreewald Gemeinde: Amt Peitz, Amt Lieberose/Oberspreewald, Schenkendöbern Gemarkung: Jamnitz, Preilack	Lagebezug: ETRS89 Höhenbezug: DHHN2016
Grundplan Los 2 Abschnitt Jamnitz ehem. Bahnhofsgelände bis Weichensdorf erstellt: Vermessungsbüro 3D-Surveying Dipl.-Ing. André Jeschke Terrestrisches 3D-Laserscanning Bau- und Ingenieurvermessung Bergbauvermessung Photogrammetrie Sielower Chaussee 35 03055 Cottbus Tel.: 0355 / 4887880 Fax: 0355 / 4858885		Aufnahme: Mai - August 2020 Bundesland: Brandenburg Landkreis: Spree-Neiße, Dahme-Spreewald Stadt: Friedland Gemeinde: Amt Lieberose/Oberspreewald Gemarkung: Jamnitz, Preilack	Lagebezug: ETRS89 Höhenbezug: DHHN2016
Ingenieurgemeinschaft WTU GmbH 04924 Bad Liebenwerda, Am Steilberg 2, Tel. 035341 157-0, Fax 157-44		bearbeitet: 28.04.2021 gezeichnet: 28.04.2021 geprüft: [Signature] Projekt-Nr.: Breite: 1500 mm Höhe: 297 mm	Datum Zeichen [Signature]
<h1>VORENTWURF</h1>			
Nr.	Art der Änderung	Datum	Name
Projektträger: Landkreis Spree-Neiße Dezernat I / Fachbereich Bau und Planung Heinrich-Heine-Straße 1 03149 Forst (Lausitz)		Unterlage 7 Blatt Nr. 11 Reg.Nr.:	Datum Zeichen
Straße: Ortslage Jamnitz, Gemeindefstr. und B 320 / vor Weichensdorf; Gemeindefstr. (Nächster Ort): Los 1: Preilack und Jamnitz / Los 2: Jamnitz und Weichensdorf		Heideradweg - Planung Verkehrsanlagen Los 1: Abschnitt Peitz, OT Preilack bis Jamnitz, ehemaliges Bahnhofsgelände Los 2: Abschnitt Jamnitz, ehem. Bahnhofsgelände bis Weichensdorf	
Aufgestellt: Cottbus, den		Lageplan Maßstab 1 : 1000	