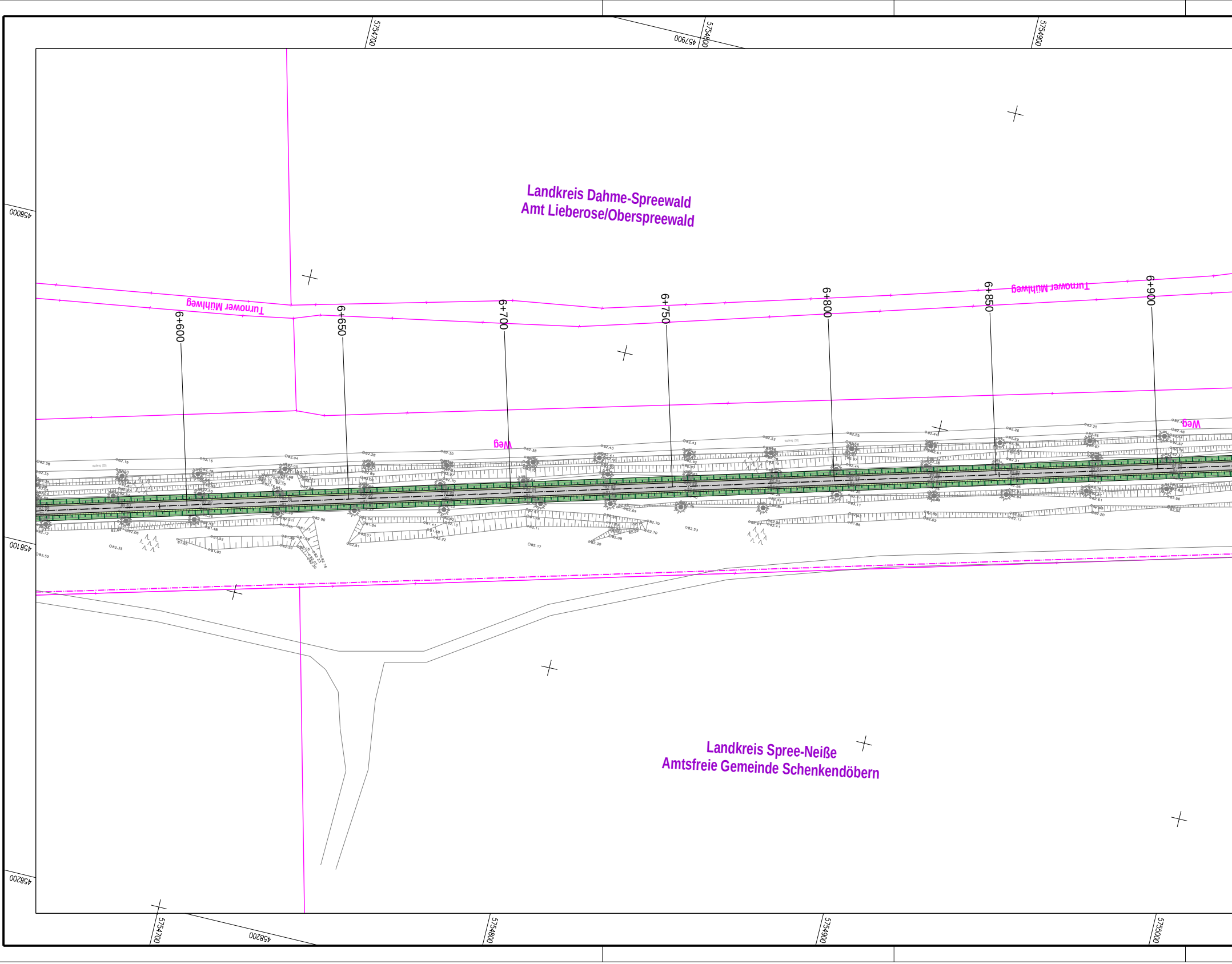
5754700
457900
5754800
5754900
458000
458100
458200
Landkreis Dahme-Spreewald
Amt Lieberose/Oberspreewald
Turnower Mühlweg
Turnower Mühlweg
6+600
6+650
6+700
6+750
6+800
6+850
6+900
Weg
Weg
Landkreis Spree-Neiße
Amtsfreie Gemeinde Schenkendöbern
5754700
458200
5754800
5754900
5755000


5755000
5755100
5755200
5755300
457800
Lieberose
6+950
7+000
7+050
7+100
7+150
7+200
7+250
7+300
39
Weg
Staakow
MP12
7+106
5755100
458100
5755200
5755300

Materialumschlagplatz
(Lage abgestimmt)

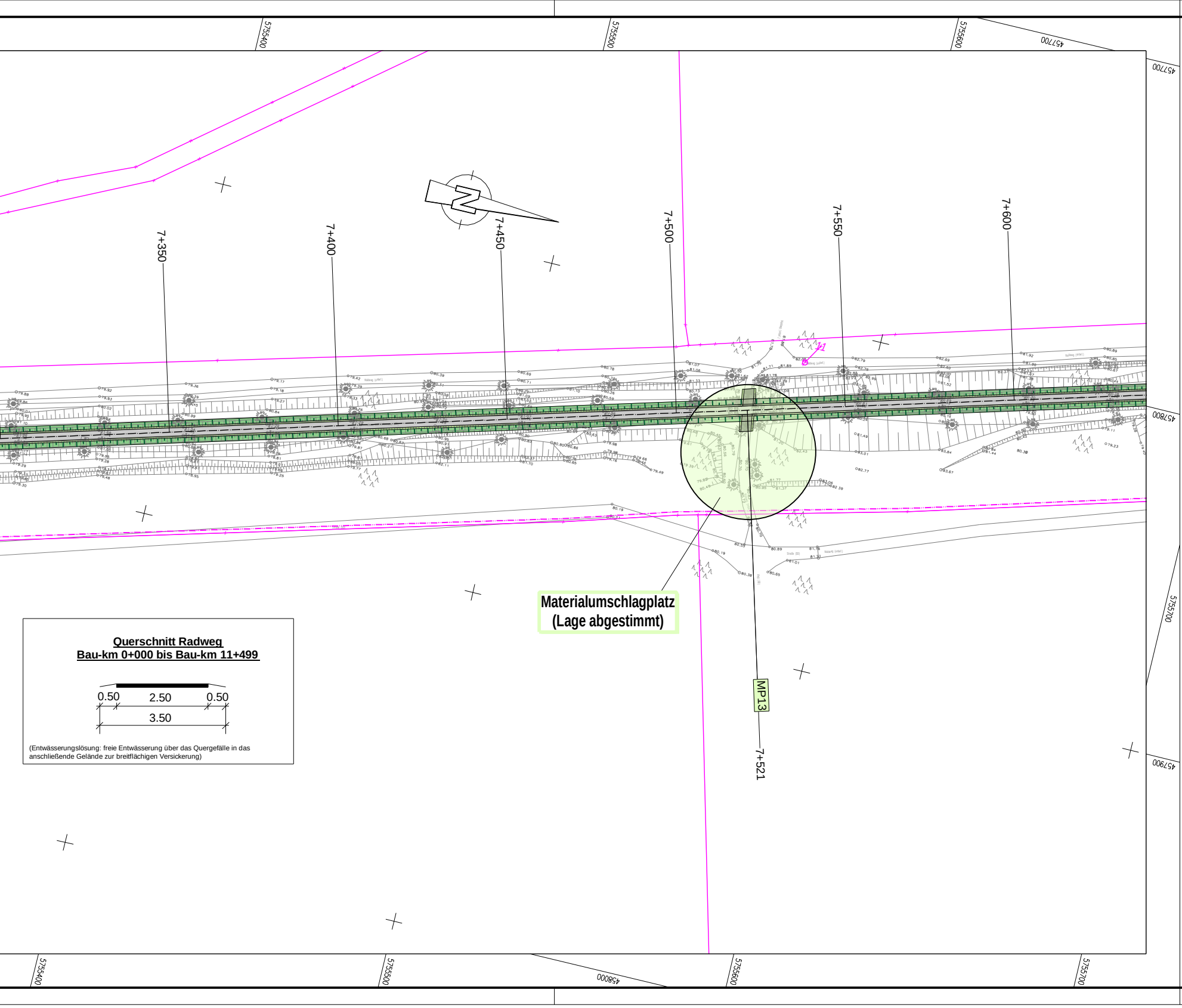
5755400
5755500
5755600
457700
457800
5755700
457900
458000
N
7+350
7+400
7+450
7+500
7+550
7+600
7+521
MP13
0.50
2.50
0.50
3.50

Materialumschlagplatz (Lage abgestimmt)

Querschnitt Radweg
Bau-km 0+000 bis Bau-km 11+499

(Entwässerungslösung: freie Entwässerung über das Quergefälle in das anschließende Gelände zur breitflächigen Versickerung)

Zeichenerklärung

Planung

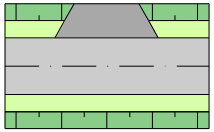

Böschung mit Zufahrt
Bankett mit Zufahrt

Radweg

Bankett
Böschung

Km = Station / Bau-km
H = Halbmesser
t = Stichmaß
f = Tangentenlänge
TS Tangentenschnittpunkthöhe

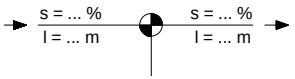

Neigungsbrechpunkt mit Angabe von Gefälle(-) und Steigung(+) in Prozent, Länge der Gefäll- (Steigungs-) Strecke und Halbmesser

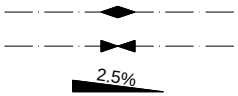

Hochpunkt

Tiefpunkt

Querneigung

Kataster

Gemarkungsgrenze

Flurgrenze

Flurstücksgrenze

283 Flurstücksnummer

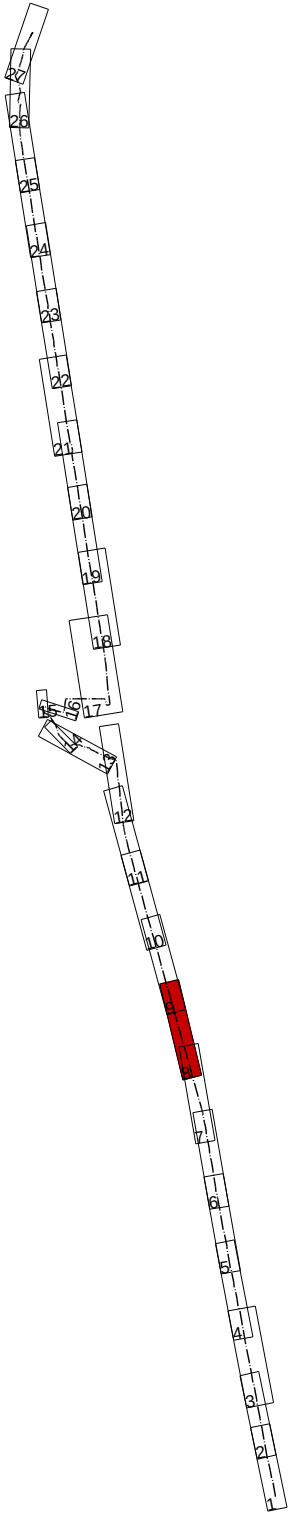
27
26
25
24
23
22
21
20
19
18
17
16
15
14
13
12
11
10
9
8
7
6
5
4
3
2
1

Grundplan Los 1 Abschnitt Peitz, OT Preilack bis Jamlitz ehem. Bahnhofsgebäude erstellt:

Vermessungsbüro Schultz GmbH
Vermessungsbüro für Vermessung & Geoinformation
Madlower Hauptstraße 7
03050 Cottbus
Tel.: 0355 / 58443 - 100   Fax: - 144

Aufnahme: März / April - Sänger
Bundesland: Brandenburg
Landkreis: Spree-Neiße, Dahme-Spreewald
Gemeinde: Amt Peitz, Amt Lieberose/Oberspreewald, Schenkendöbern
Gemarkung: Jamlitz, Preilack

Lagebezug: ETRS89
Höhenbezug: DHHN2016

Grundplan Los 2 Abschnitt Jamlitz ehem. Bahnhofsgebäude bis Weichensdorf erstellt:

Vermessungsbüro 3D-Surveying
Dipl.-Ing. Andrè Jeschke
Terrestrisches 3D-Laserscanning
Bau- und Ingenieurvermessung
Bergbauvermessung
Photogrammetrie
Sielower Chausee 35
03055 Cottbus
Tel.: 0355 / 4887880 Fax: 0355 / 4858885

Aufnahme: Mai - August 2020
Bundesland: Brandenburg
Landkreis: Spree-Neiße, Dahme-Spreewald
Stadt: Friedland
Gemeinde: Amt Lieberose/Oberspreewald
Gemarkung: Jamlitz, Preilack

Lagebezug: ETRS89
Höhenbezug: DHHN2016

Planungsbüro:

Ingenieurgemeinschaft WTU GmbH
04924 Bad Liebenwerda, Am Steigenberg 2, Tel. 035341 157-0, Fax 157-44

	Datum	Zeichen
bearbeitet:	28.04.2021	
gezeichnet:	28.04.2021	
geprüft:		

Projekt-Nr.:

Breite: 1500 mm
Höhe: 297 mm

VORENTWURF

Nr.	Art der Änderung	Datum	Name

Projektträger:

Landkreis Spree-Neiße
Dezernat I / Fachbereich Bau und Planung
Heinrich-Heine-Straße 1
03149 Forst (Lausitz)

Straße: Ortslage Jamlitz: Gemeindestr. und B 320 / vor Weichensdorf: Gemeindestr.

(Nächster Ort): Los 1: Preilack und Jamlitz / Los 2: Jamlitz und Weichensdorf

Unterlage 7
Blatt Nr. 8
Reg.Nr.:

	Datum	Zeichen
bearbeitet		
gezeichnet		
geprüft		

Heideradweg - Planung Verkehrsanlagen

Los 1: Abschnitt Peitz, OT Preilack bis Jamlitz, ehemaliges Bahnhofsgebäude
Los 2: Abschnitt Jamlitz, ehem. Bahnhofsgebäude bis Weichensdorf

Lageplan
Maßstab 1 : 1000

Aufgestellt:

Cottbus, den