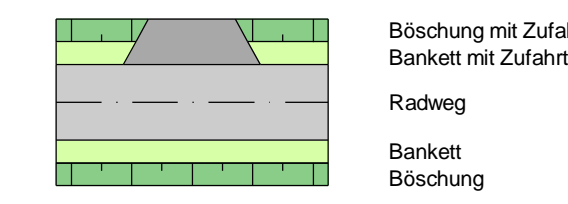
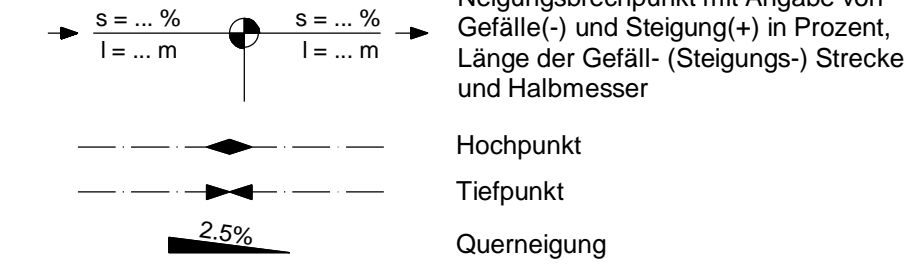


**Zeichenerklärung**

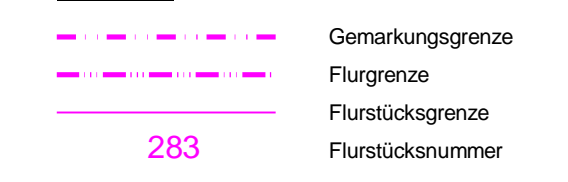
**Planung**



Km = Station / Bau-km  
H = Halbmesser  
l = Stichmaß  
f = Tangentienlänge  
TS = Tangentenschnittpunkthöhe



**Kataster**



Grundplan Los 1 Abschnitt Peitz, OT Preilack bis Jamnitz ehem. Bahnhofsgebäude erstellt:  
 Vermessungsbüro Schultz GmbH  
 Aufnahme: März / April - Sänger  
 Lagebezug: ETRS89  
 Bundesland: Brandenburg  
 Höhenbezug: DHHN2016  
 Landkreis: Spree-Neiße, Dahme-Spreewald  
 Gemeinde: Amt Peitz, Amt Lieberose/Oberspreewald, Schenkendöbern  
 Gemarkung: Jamnitz, Preilack  
 Madlower Hauptstraße 7  
 03050 Cottbus  
 Tel.: 0355 / 58443 - 100 Fax: - 144

Grundplan Los 2 Abschnitt Jamnitz ehem. Bahnhofsgebäude bis Weichensdorf erstellt:  
 Vermessungsbüro 3D-Surveying  
 Aufnahme: Mai - August 2020  
 Lagebezug: ETRS89  
 Bundesland: Brandenburg  
 Höhenbezug: DHHN2016  
 Landkreis: Spree-Neiße, Dahme-Spreewald  
 Stadt: Friedland  
 Gemeinde: Amt Lieberose/Oberspreewald  
 Gemarkung: Jamnitz, Preilack  
 Sielower Chausee 35  
 03055 Cottbus  
 Tel.: 0355 / 4887880 Fax: 0355 / 4858885

Planungsdatum:		Datum	Zeichen
bearbeitet:	28.04.2021		<i>JS</i>
gezeichnet:	28.04.2021		<i>JS</i>
geprüft:			<i>JS</i>
Projekt-Nr.:			
Breite: 1500 mm		Höhe: 297 mm	

**VORENTWURF**

Nr.	Art der Änderung	Datum	Name

Projekträger:  

 Landkreis Spree-Neiße  
 Dezernat I / Fachbereich Bau und Planung  
 Heinrich-Heine-Straße 1  
 03149 Forst (Lausitz)  
 Straße: Ortslage Jamnitz, Gemeindefstr. und B 320 / vor Weichensdorf, Gemeindefstr.  
 (Nächster Ort): Los 1: Preilack und Jamnitz / Los 2: Jamnitz und Weichensdorf

Heideradweg - Planung Verkehrsanlagen  
 Los 1: Abschnitt Peitz, OT Preilack bis Jamnitz, ehemaliges Bahnhofsgebäude  
 Los 2: Abschnitt Jamnitz, ehem. Bahnhofsgebäude bis Weichensdorf

Aufgestellt:  
 Cottbus, den

	bearbeitet	gezeichnet	geprüft	Datum	Zeichen

Lageplan  
 Maßstab 1 : 1000