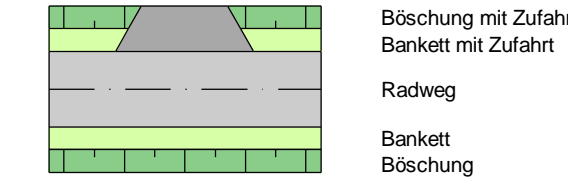
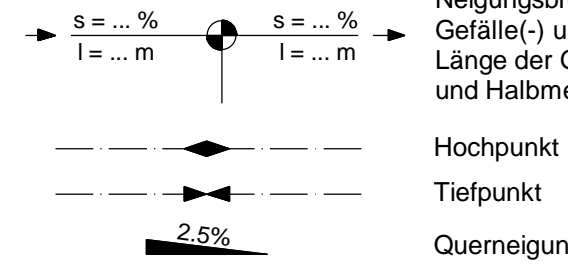


### Zeichenerklärung

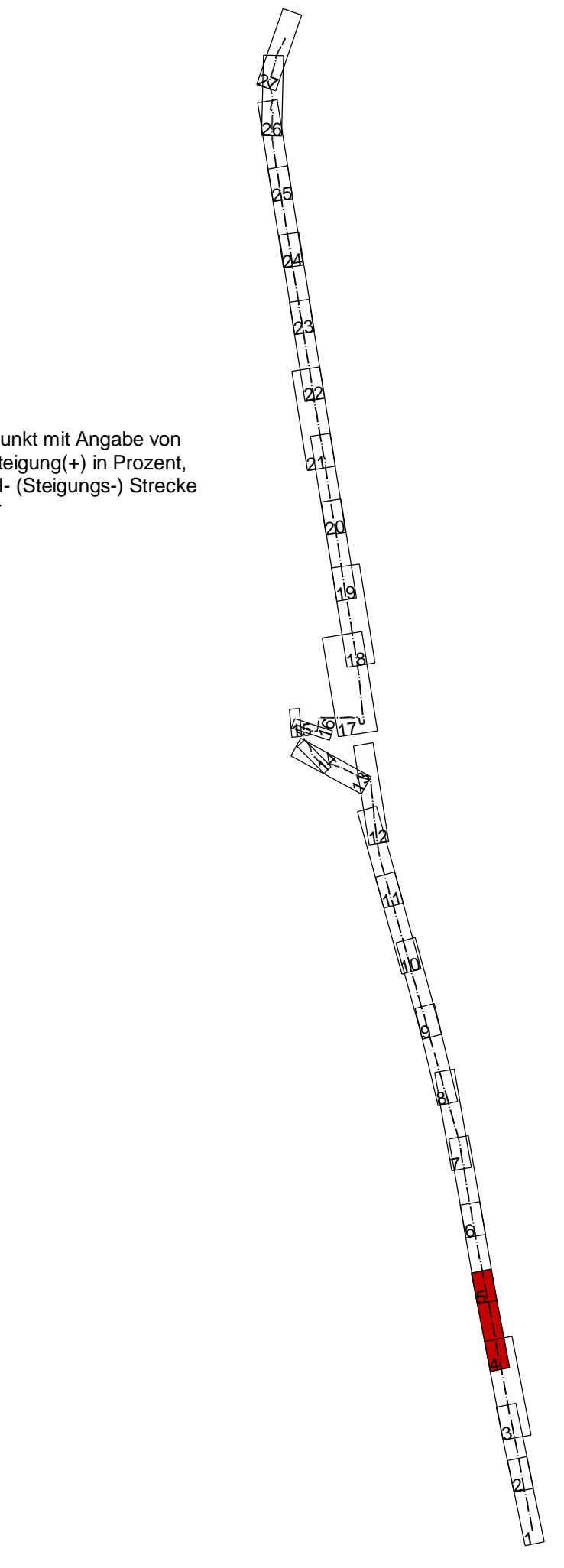
#### Planung



Km = Station / Bau-km  
 H = Halbmesser  
 t = Stichmaß  
 f = Tangentenlänge  
 TS Tangentenschnittpunkthöhe



#### Kataster



|   |   |  |   |
|---|---|--|---|
| Grundplan Los 1 Abschnitt Peitz, OT Preilack bis Jamnitz ehem. Bahnhofgebäude erstellt:<br>Vermessungsbüro Schultz GmbH<br>Vermessungsbüro für Vermessung & Geoinformation<br>Madlower Hauptstraße 7<br>03050 Cottbus<br>Tel.: 0355 / 58443 - 100 Fax: - 144  |   | Aufnahme: März / April - Sängler<br>Bundesland: Brandenburg<br>Landkreis: Spree-Neiße, Dahme-Spreewald<br>Gemeinde: Amt Peitz, Amt Lieberose/Oberspreewald, Schenkendöbern<br>Gemarkung: Jamnitz, Preilack | Lagebezug: ETRS89<br>Höhenbezug: DHHN2016 |
| Grundplan Los 2 Abschnitt Jamnitz ehem. Bahnhofgebäude bis Weichensdorf erstellt:<br>Vermessungsbüro 3D-Surveying<br>Dipl.-Ing. André Jeschke<br>Terrestrisches 3D-Laserscanning<br>Bau- und Ingenieurvermessung<br>Bergbauvermessung<br>Photogrammetrie<br>Sielower Chaussee 35<br>03055 Cottbus<br>Tel.: 0355 / 4887880 Fax: 0355 / 4858885 |   | Aufnahme: Mai - August 2020<br>Bundesland: Brandenburg<br>Landkreis: Spree-Neiße, Dahme-Spreewald<br>Stadt: Friedland<br>Gemeinde: Amt Lieberose/Oberspreewald<br>Gemarkung: Jamnitz, Preilack             | Lagebezug: ETRS89<br>Höhenbezug: DHHN2016 |
| Ingenieurgemeinschaft WTU GmbH<br>04924 Bad Liebenwerda, Am Steigenberg 2, Tel. 035341 157-0, Fax 157-44  |   | Datum: 28.04.2021<br>bearbeitet: 28.04.2021<br>gezeichnet: 28.04.2021<br>geprüft: [Signature]<br>Projekt-Nr.:<br>Breite: 1500 mm<br>Höhe: 297 mm   | Zeichen: [Signature]                      |
| <h1>VORENTWURF</h1>   |   |  |   |
| Nr.   | Art der Änderung  | Datum  | Name                                      |
| Projekträger:   | Landkreis Spree-Neiße<br>Dezernat I / Fachbereich Bau und Planung<br>Heinrich-Heine-Straße 1<br>03149 Forst (Lausitz) | Unterlage  | Blatt Nr.                                 |
| Straße, Ortslage Jamnitz, Gemeindefstr. und B 320 / vor Weichensdorf, Gemeindefstr.<br>(Nächster Ort): Los 1: Preilack und Jamnitz / Los 2: Jamnitz und Weichensdorf  |   | Reg.Nr.:   | Reg.Nr.:                                  |
| Heideradweg - Planung Verkehrsanlagen<br>Los 1: Abschnitt Peitz, OT Preilack bis Jamnitz, ehemaliges Bahnhofgebäude<br>Los 2: Abschnitt Jamnitz, ehem. Bahnhofgebäude bis Weichensdorf  |   | bearbeitet<br>gezeichnet<br>geprüft  | Datum<br>Zeichen                          |
| Aufgestellt:  |   | Lageplan<br>Maßstab 1 : 1000   |   |
| Cottbus, den  |   |  |   |