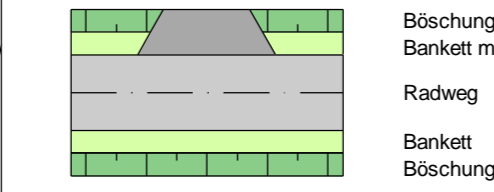
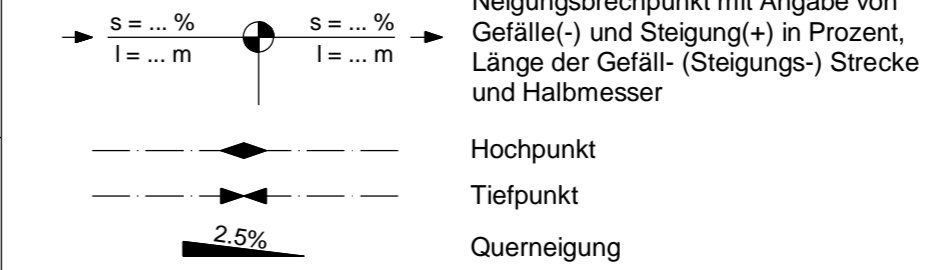


### Zeichenerklärung

#### Planung




Km = Station / Bau-km  
 H = Halbmesser  
 t = Stichmaß  
 f = Tangentiallänge  
 TS Tangentenschnittpunkthöhe



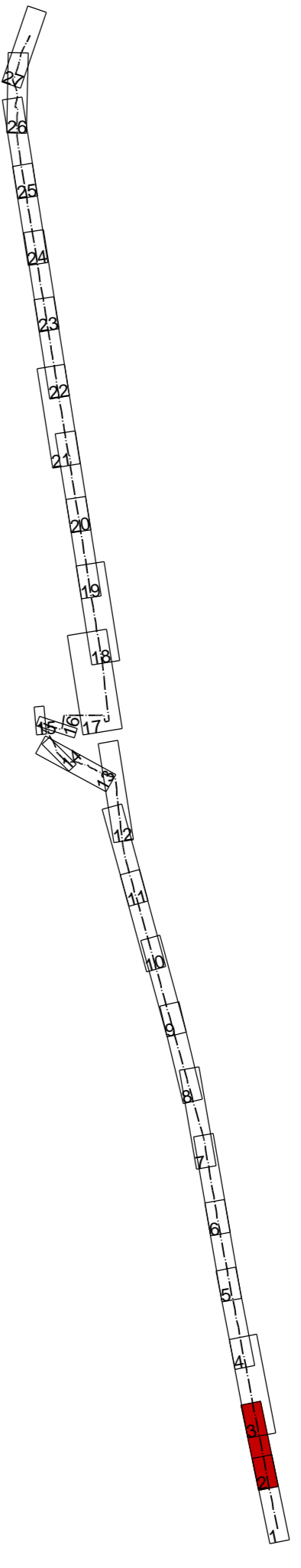
#### Kataster



**Querschnitt Radweg**  
 Bau-km 0+000 bis Bau-km 11+499



(Entwässerungslösung: freie Entwässerung über das Quergelände in das anschließende Gelände zur breitflächigen Versickerung)



Grundplan Los 1 Abschnitt Peitz, OT Preilack bis Jamnitz ehem. Bahnhofsgebäude erstellt:		
Vermessungsbüro Schultz GmbH Vermessungsbüro für Vermessung & Geoinformation Madlower Hauptstraße 7 03050 Cottbus Tel.: 0355 / 58443 - 100 Fax: - 144	Aufnahme: März / April - Sängner Bundesland: Brandenburg Landkreis: Spree-Neiße, Dahme-Spreewald Gemeinde: Amt Peitz, Amt Lieberose/Oberspreewald, Schenkendöbern Gemarkung: Jamnitz, Preilack	Lagebezug: ETRS89 Höhenbezug: DHHN2016

Grundplan Los 2 Abschnitt Jamnitz ehem. Bahnhofsgebäude bis Weichensdorf erstellt:		
Vermessungsbüro 3D-Surveying Dipl.-Ing. André Jeschke Terrestrisches 3D-Laserscanning Bau- und Ingenieurvermessung Bergbauvermessung Photogrammetrie Stelower Chaussee 35 03055 Cottbus Tel.: 0355 / 4887880 Fax: 0355 / 4858885	Aufnahme: Mai - August 2020 Bundesland: Brandenburg Landkreis: Spree-Neiße, Dahme-Spreewald Stadt: Friedland Gemeinde: Amt Lieberose/Oberspreewald Gemarkung: Jamnitz, Preilack	Lagebezug: ETRS89 Höhenbezug: DHHN2016

Planungsbüro:	Datum	Zeichen
Ingenieurgesellschaft WTU GmbH 04924 Bad Liebenwerda, Am Steigenberg 2, Tel. 035341 157-0, Fax 157-44	bearbeitet: 28.04.2021 gezeichnet: 28.04.2021	<i>Schulz</i> <i>W. Hoff</i>
geprüft: <i>W. Hoff</i> Projekt-Nr.:	Breite: 1300 mm Höhe: 297 mm	

# VORENTWURF

Nr.	Art der Änderung	Datum	Name
Projektträger: Landkreis Spree-Neiße Dezernat I / Fachbereich Bau und Planung Heinrich-Heine-Straße 1 03149 Forst (Lausitz)			
Unterlage Blatt Nr. Reg.Nr.:			Datum Zeichen

Heideradweg - Planung Verkehrsanlagen		bearbeitet	
Los 1: Abschnitt Peitz, OT Preilack bis Jamnitz, ehemaliges Bahnhofsgebäude		gezeichnet	
Los 2: Abschnitt Jamnitz, ehem. Bahnhofsgebäude bis Weichensdorf		geprüft	
Aufgestellt:		Lageplan Maßstab 1 : 1000	

Cottbus, den	
--------------	--