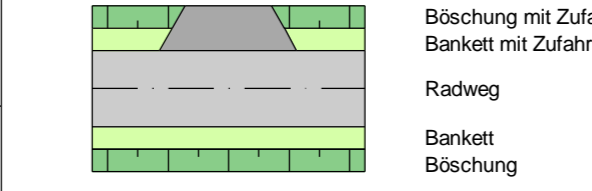
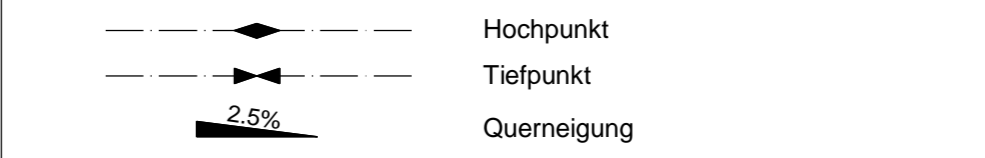
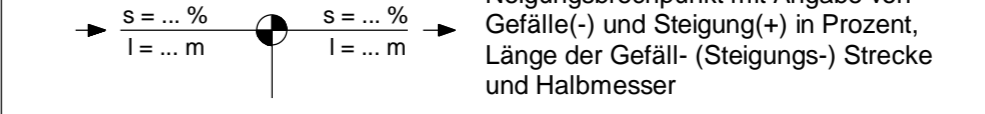


Zeichenerklärung

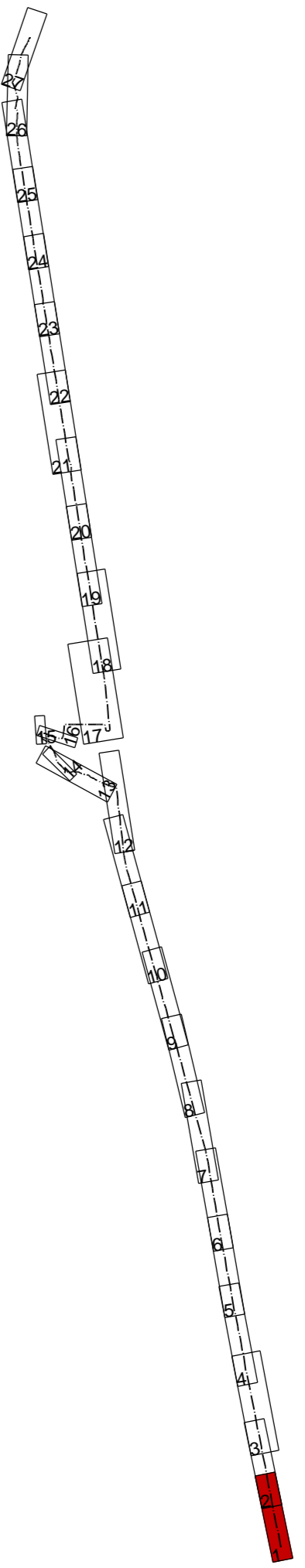
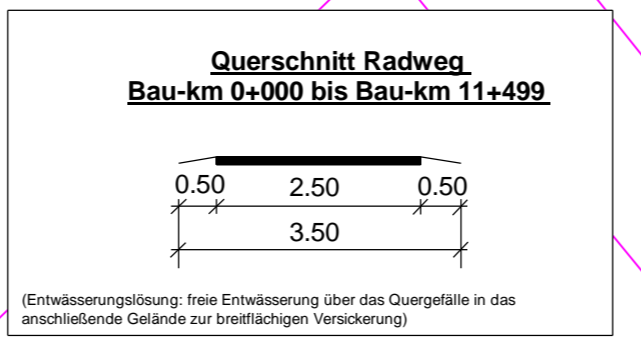
Planung



Km = Station / Bau-km
 H = Halbmesser
 t = Stichmaß
 f = Tangentenlänge
 TS = Tangentenschnittpunkthöhe



Kataster



Grundplan Los 1 Abschnitt Peitz, OT Preilack bis Jamnitz ehem. Bahnhofsgebäude erstellt:		Lagebezug: ETRS89 Höhenbezug: DHHN2016	
Vermessungsbüro Schultz GmbH Vermessungsbüro für Vermessung & Geoinformation Madlower Hauptstraße 7 03050 Cottbus Tel.: 0355 / 58443 - 100 Fax: - 144	Aufnahme: März / April - Sänger Bundesland: Brandenburg Landkreis: Spree-Neiße, Dahme-Spreewald Gemeinde: Amt Peitz, Amt Lieberose/Oberspreewald, Schenkendöbern Gemarkung: Jamnitz, Preilack		
Grundplan Los 2 Abschnitt Jamnitz ehem. Bahnhofsgebäude bis Weichensdorf erstellt:		Lagebezug: ETRS89 Höhenbezug: DHHN2016	
Vermessungsbüro 3D-Surveying Dipl.-Ing. André Jeschke Terrestrisches 3D-Laserscanning Bau- und Ingenieurvermessung Bergbauvermessung Photogrammetrie Sietower Chaussee 35 03055 Cottbus Tel.: 0355 / 4887880 Fax: 0355 / 4858885	Aufnahme: Mai - August 2020 Bundesland: Brandenburg Landkreis: Spree-Neiße, Dahme-Spreewald Stadt: Friedland Gemeinde: Amt Lieberose/Oberspreewald Gemarkung: Jamnitz, Preilack		
Planungsbüro:	Datum	Zeichen	
Ingenieurgemeinschaft WTU GmbH 04924 Bad Liebenwerda, Am Steigenberg 2, Tel. 035341 157-0, Fax 157-44	bearbeitet:	28.04.2021	<i>Schulz</i>
	gezeichnet:	28.04.2021	<i>huf</i>
	geprüft:		
Projekt-Nr.:		Breite: 1300 mm Höhe: 297 mm	
<h1>VORENTWURF</h1>			
Nr.	Art der Änderung	Datum	Name
Projekträger:	Landkreis Spree-Neiße Dezernat I / Fachbereich Bau und Planung Heinrich-Heine-Straße 1 03149 Forst (Lausitz)	Unterlage	
		Blatt Nr.	
Straße: Ortslage Jamnitz, Gemeindefstr. und B 320 / vor Weichensdorf; Gemeindefstr. (Nächster Ort): Los 1: Preilack und Jamnitz / Los 2: Jamnitz und Weichensdorf		Reg.Nr.:	Datum
Heideradweg - Planung Verkehrsanlagen		bearbeitet	
Los 1: Abschnitt Peitz, OT Preilack bis Jamnitz, ehemaliges Bahnhofsgebäude		gezeichnet	
Los 2: Abschnitt Jamnitz, ehem. Bahnhofsgebäude bis Weichensdorf		geprüft	
Aufgestellt:		Lageplan Maßstab 1 : 1000	
Cottbus, den			